



Акт обследования  
объекта социальной инфраструктуры  
к паспорту доступности ося  
№ 27 а

1. Общие сведения об объекте

- 1.1. Наименование (вид) объекта: Административно-тренировочный корпус  
1.2. Адрес объекта ул. Рылеева, 84, город Тамбов, 392024, Российская Федерация  
1.3. Сведения о размещении объекта:  
- отдельно стоящее здание - этажа, - кв. м.  
- часть здания 1 этаж, 731,9 кв. м.  
1.4. Год постройки здания 1987, последнего капитального ремонта -  
1.5. Дата предстоящих плановых ремонтных работ: капитального 2016-2017 гг.

сведения об организации, расположенной на объекте

1.6. Название организации (учреждения), (полное юридическое наименование - согласно Уставу, краткое наименование) Муниципальное автономное учреждение дополнительного образования «Детско-юношеская спортивная школа №6 (МАУДО ДЮСШ №6)

1.7. Юридический адрес организации (учреждения) ул. Рылеева, 84, город Тамбов, 392024, Российская Федерация

2. Характеристика деятельности организации на объекте

Дополнительная информация: ведение образовательной деятельности по следующим дополнительным образовательным программам: плавание, летний полиатлон, дзюдо, самбо, рукопашный бой, волейбол

3. Состояние доступности объекта

3.1. Путь следования к объекту пассажирским транспортом  
(описать маршрут движения с использованием пассажирского транспорта)  
Автобус: №17 №18, №55, №50, маршрутное такси №61, №30.

наличие адаптированного пассажирского транспорта к объекту нет

3.2 Путь к объекту от ближайшей остановки пассажирского транспорта:

3.2.1 расстояние до объекта от остановки транспорта 150м

3.2.2 время движения (пешком) 3 мин

3.2.3 наличие выделенного от проезжей части пешеходного пути (да, нет), да

3.2.4 Перекрестки: нерегулируемые; регулируемые, со звуковой сигнализацией, таймером; нет

3.2.5 Информация на пути следования к объекту: акустическая, тактильная, визуальная; нет

3.2.6 Перепады высоты на пути: есть, нет  
 Их обустройство для инвалидов на коляске: да

3.3. Организация доступности объекта для инвалидов - форма обслуживания

№ п/п	Категория инвалидов (вид нарушения)	Вариант организации доступности объекта (формы обслуживания)*
1.	Все категории инвалидов и МГН	
	в том числе инвалиды:	ДУ
2	передвигающиеся на креслах-колясках	Б
3	с нарушениями опорно-двигательного аппарата	Б
4	с нарушениями зрения	ВНД
5	с нарушениями слуха	ВНД
6	с нарушениями умственного развития	Б

\* - указывается один из вариантов: "А", "Б", "ДУ", "ВНД"

3.4. Состояние доступности основных структурно-функциональных зон

N п/п	Основные структурно-функциональные зоны	Состояние доступности, в том числе для основных категорий инвалидов*	Приложение	
			N на плане	N фо то
1	Территория, прилегающая к зданию (участок)	ВНД	б/н	3,4,5, 6
2	Вход (входы) в здание	ДП-И (К,О,У)	б/н	8,9, 10
3	Путь (пути) движения внутри здания (в т.ч. пути эвакуации)	ДЧ-И (К,О,У)	8,17	11,12
4	Зона целевого назначения здания (целевого посещения объекта)	ДЧ-И (К,О,У)	10	31,32
5	Санитарно-гигиенические помещения	ДП-И (К,О,У)	25,26,15,3 7,21,7	15,16 ,21, ,23, 22,27
6	Система информации и связи (на всех зонах)	ВНД	б/н	-
7	Пути движения к объекту (от остановки транспорта)	ВНД	б/н	1-7

\* Указывается: ДП-В - доступно полностью всем; ДП-И (К, О, С, Г, У) - доступно полностью избирательно (указать категории инвалидов); ДЧ-В - доступно частично всем; ДЧ-И (К, О, С, Г, У) - доступно частично избирательно (указать категории инвалидов); ДУ - доступно условно, ВНД - недоступно

3.5. ИТОГОВОЕ ЗАКЛЮЧЕНИЕ о состоянии доступности ОСИ: ДЧ-И



#### 4. Управленческое решение (проект)

##### 4.1. Рекомендации по адаптации основных структурных элементов объекта:

№ п/п	Основные структурно-функциональные зоны объекта	Рекомендации по адаптации объекта (вид работы)*
1	Территория, прилегающая к зданию (участок)	КР
2	Вход (входы) в здание	Не нуждается
3	Путь (пути) движения внутри здания (в т.ч. пути эвакуации)	ТР
4	Зона целевого назначения здания (целевого посещения объекта)	Индивидуальное решение с ТСП
5	Санитарно-гигиенические помещения	Индивидуальное решение с ТСП
6	Система информации на объекте (на всех зонах)	Индивидуальное решение с ТСП
7	Пути движения к объекту (от остановки транспорта)	Индивидуальное решение с ТСП
8	Все зоны и участки	Индивидуальное решение с ТСП

\* - указывается один из вариантов (видов работ): не нуждается; ремонт (текущий, капитальный); индивидуальное решение с ТСП; технические решения невозможны - организация альтернативной формы обслуживания

4.2. Период проведения работ: 2016-2020 гг.  
в рамках исполнения программы

4.3 Ожидаемый результат (по состоянию доступности) после выполнения работ по адаптации: создание необходимых условий для МГН  
Оценка результата исполнения программы, плана (по состоянию доступности)

4.4. Для принятия решения требуется, не требуется (нужное подчеркнуть):

4.4.1. согласование на Комиссии по координации деятельности в сфере формирования доступной среды жизнедеятельности для инвалидов и других МГН:-

4.4.2. согласование работ с надзорными органами (в сфере проектирования и строительства, архитектуры, охраны памятников, другое - указать) -

4.4.3. техническая экспертиза: разработка проектно-сметной документации: -

4.4.4. согласование с вышестоящей организацией (собственником объекта): -

4.4.5. согласование с общественными организациями инвалидов:-

4.4.6. другое -

Имеется заключение уполномоченной организации о состоянии доступности объекта (наименование документа и выдавшей его организации, дата), прилагается: нет

4.7. Информация может быть размещена (обновлена) на Карте доступности субъекта Российской Федерации -  
(наименование сайта, портала)

5. Особые отметки

Приложения:

Результаты обследования:


- 1. Территории, прилегающей к объекту на 2 л.
- 2. Входа (входов) в здание на 2 л.
- 3. Путей движения в здании на 2 л.
- 4. Зоны целевого назначения объекта на 4 л.
- 5. Санитарно-гигиенических помещений на 2 л.
- 6. Системы информации (и связи) на объекте на 2 л.

Результаты фотофиксации на объекте 32 на 16 л.


Плановые планы, паспорт БТИ 1 на 1 л.

Другое (в том числе дополнительная информация о путях движения к объекту) -

Председатель комиссии по проведению обследования и паспортизации муниципальных образовательных организаций и предоставляемых ими услуг в сфере образования:


 Выжимов Е.Д., председатель комитета образования администрации города Тамбова


Члены комиссии по проведению обследования и паспортизации муниципальных образовательных организаций и предоставляемых ими услуг в сфере образования:

 Бунина Л.Н., председатель Тамбовского регионального отделения Общероссийской общественной организации инвалидов «Всероссийское общество глухих»

 Кулдошин Е.В., заместитель председателя комитета образования администрации города Тамбова

 Можейко А.В., заведующая территориальной психолого-медико-педагогической комиссией города Тамбова

 Саранчин Н.Н., директор муниципального бюджетного учреждения «Центр психолого-педагогической, медицинской и социальной помощи»

 Сысоева С.А., консультант комитета образования администрации города Тамбова

 Ястребова С.В., консультант комитета образования администрации города Тамбова





**Акт обследования  
объекта социальной инфраструктуры  
к паспорту доступности осн  
№ 27 б**

**1. Общие сведения об объекте**

- 1.1. Наименование (вид) объекта МАУДО ДЮСШ №6
- 1.2. Адрес объекта ул. Чичерина, 30 «А», город Тамбов, 392027, Российская Федерация
- 1.3. Сведения о размещении объекта:
  - отдельно стоящее здание 2 этажа, 1525,2 кв. м.
  - часть здания \_\_\_\_\_ - \_\_\_\_\_ этажей (или на \_\_\_\_\_ - \_\_\_\_\_ этаже), \_\_\_\_\_ - \_\_\_\_\_ кв. м.
- 1.4. Год постройки здания 1993, последнего капитального ремонта - 2013 г.
- 1.5. Дата предстоящих плановых ремонтных работ: капитального 2016-2017 гг.

сведения об организации, расположенной на объекте

- 1.6. Название организации (учреждения). (полное юридическое наименование - согласно Уставу, краткое наименование) Муниципальное автономное учреждение дополнительного образования «Детско-юношеская спортивная школа №6 (МАУДО ДЮСШ №6)
- 1.7. Юридический адрес организации (учреждения) ул. Рылеева, 84, город Тамбов, 392024, Российская Федерация

**2. Характеристика деятельности организации на объекте**

Дополнительная информация: ведение образовательной деятельности по следующим дополнительным образовательным программам: плавание, летний полиатлон

**3. Состояние доступности объекта**

- 3.1. Путь следования к объекту пассажирским транспортом (описать маршрут движения с использованием пассажирского транспорта)  
Автобус: №31, №1, №8, №52, №44, №18, №55 маршрутное такси №61, №16, №26.  
наличие адаптированного пассажирского транспорта к объекту нет

3.2 Путь к объекту от ближайшей остановки пассажирского транспорта:

- 3.2.1 расстояние до объекта от остановки транспорта 350м
- 3.2.2 время движения (пешком) 7 мин
- 3.2.3 наличие выделенного от проезжей части пешеходного пути (да, нет), да

- 3.2.4 Перекрестки: нерегулируемые; регулируемые, со звуковой сигнализацией, таймером; нет  
 3.2.5 Информация на пути следования к объекту: акустическая, тактильная, визуальная; нет  
 3.2.6 Перепады высоты на пути: есть, нет  
 Их обустройство для инвалидов на коляске: да, нет

3.3. Организация доступности объекта для инвалидов - форма обслуживания

№ п/п	Категория инвалидов (вид нарушения)	Вариант организации доступности объекта (формы обслуживания)*
1.	Все категории инвалидов и МГН в том числе инвалиды:	
2	передвигающиеся на креслах-колясках	ВНД
3	с нарушениями опорно-двигательного аппарата	ВНД
4	с нарушениями зрения	ВНД
5	с нарушениями слуха	ВНД
6	с нарушениями умственного развития	ВНД

\* - указывается один из вариантов: "А", "Б", "ДУ", "ВНД"

3.4. Состояние доступности основных структурно-функциональных зон

№ п/п	Основные структурно-функциональные зоны	Состояние доступности, в том числе для основных категорий инвалидов*	Приложение	
			№ на плане	№ фото
1	Территория, прилегающая к зданию (участок)	ВНД	б/н	4
2	Вход (входы) в здание	ВНД	б/н	5,6
3	Путь (пути) движения внутри здания (в т.ч. пути эвакуации)	ВНД	8,17	10,11,12,13,14,15,16
4	Зона целевого назначения здания (целевого посещения объекта)	ВНД	10	17,18,19,20
5	Санитарно-гигиенические помещения	ВНД	25,26,15,37,21,7	21,22,23,27,28,30
6	Система информации и связи (на всех зонах)	ВНД	б/н	
7	Пути движения к объекту (от остановки транспорта)	ВНД	б/н	1,2,3,4

\* Указывается: ДП-В - доступно полностью всем; ДП-И (К, О, С, Г, У) - доступно полностью избирательно (указать категории инвалидов); ДЧ-В - доступно частично всем; ДЧ-И (К, О, С, Г, У) - доступно частично избирательно (указать категории инвалидов); ДУ - доступно условно, ВНД - недоступно

3.5. ИТОГОВОЕ ЗАКЛЮЧЕНИЕ о состоянии доступности ОСИ: ВНД

4. Управленческое решение (проект)

4.1. Рекомендации по адаптации основных структурных элементов объекта:

№ п/п	Основные структурно-функциональные зоны объекта	Рекомендации по адаптации объекта (вид работы)*
1	Территория, прилегающая к зданию (участок)	КР
2	Вход (входы) в здание	КР
3	Путь (пути) движения внутри здания (в т.ч. пути эвакуации)	КР



4	Зона целевого назначения здания (целевого посещения объекта)	
5	Санитарно-гигиенические помещения	КР
6	Система информации на объекте (на всех зонах)	КР
7	Пути движения к объекту (от остановки транспорта)	КР
8.	Все зоны и участки	КР

\* - указывается один из вариантов (видов работ): не нуждается; ремонт (текущий, капитальный); индивидуальное решение с ТСР; технические решения невозможны - организация альтернативной формы обслуживания

4.2. Период проведения работ план  
в рамках исполнения 2016-2020 гг. в рамках исполнения программы  
(указывается наименование документа: программы, плана)

4.3 Ожидаемый результат (по состоянию доступности) после выполнения работ по адаптации: создание необходимых условий для МГН  
Оценка результата исполнения программы, плана (по состоянию доступности) удовлетворительно

4.4. Для принятия решения требуется, не требуется (нужное подчеркнуть):

4.4.1. согласование на Комиссии по координации деятельности в сфере формирования доступной среды жизнедеятельности для инвалидов и других МГН

(наименование Комиссии по координации деятельности в сфере обеспечения доступной среды жизнедеятельности для инвалидов и других МГН)

4.4.2. согласование работ с надзорными органами (в сфере проектирования и строительства, архитектуры, охраны памятников, другое - указать) в сфере проектирования и строительства

4.4.3. техническая экспертиза: разработка проектно-сметной документации;

4.4.4. согласование с вышестоящей организацией (собственником объекта);

4.4.5. согласование с общественными организациями инвалидов

4.4.6. другое \_\_\_\_\_;

Имеется заключение уполномоченной организации о состоянии доступности объекта (наименование документа и выдавшей его организации, дата), прилагается: -

4.7. Информация может быть размещена (обновлена) на Карте доступности субъекта Российской Федерации: -  
(наименование сайта, портала)

## 5. Особые отметки

Приложения:

Результаты обследования:

1. Территории, прилегающей к объекту на 1 л.

2. Входа (входов) в здание на 1 л.

3. Путей движения в здании на 2 л.

4. Зоны целевого назначения объекта на 4 л.

5. Санитарно-гигиенических помещений на 2 л.


6. Системы информации (и связи) на объекте на 1 л.

Результаты фотофиксации на объекте 35 на 18 л.


Схематические планы, паспорт БТИ 2 на 2 л.


иное (в том числе дополнительная информация о путях движения к объекту) -


Председатель комиссии по проведению обследования и паспортизации муниципальных образовательных организаций и предоставляемых ими услуг в сфере образования:


 Выжимов Е.Д., председатель комитета образования администрации города Тамбова


Члены комиссии по проведению обследования и паспортизации муниципальных образовательных организаций и предоставляемых ими услуг в сфере образования:


 Бунина Л.Н., председатель Тамбовского регионального отделения Общероссийской общественной организации инвалидов «Всероссийское общество глухих»

 Кулдошин Е.В., заместитель председателя комитета образования администрации города Тамбова

 Можейко А.В., заведующая территориальной психолого-медико-педагогической комиссией города Тамбова

 Саранчин Н.Н., директор муниципального бюджетного учреждения «Центр психолого-педагогической, медицинской и социальной помощи»

 Сысоева С.А., консультант комитета образования администрации города Тамбова

 Ястребова С.В., консультант комитета образования администрации города Тамбова